

ORIGINAL

ZAGOSPODAROWANIE DZIAŁKI
skala 1:500

skala 1:500

ZESTAWIENIE POWIERZCHNI:

Powierzchnia działki: 2 600,00m²

- Projektowana powierzchnia zabudowy: 570,77m²

- Istniejąca powierzchnia zabudowy przeznaczona do rozbiórki: 80 35m²

Procent zabudowy: 41,95%

CAŁKOWITA POWIERZCHNIA UTWARDZONA: 847,00m²

- Projektowane utwardzenie terenu: 165,00m²






















- Istniejące utwardzenie terenu: 682,00m²

Powierzchnia zielona: 662,23m²

Procent powierzchni biologicznie czynnej: 25,47%



| | | |
|--|--|--|
| J.M. Pracownia Projektowa: ul. Włósnia 9, 62-200 Gniezno | T.kom. 608 072 549, e-mail j.m_pracownia@op.pl | |
| Branta: | ELEKTRYCZNA | Stadium dokumentacji: PROJEKT BUDOWLANO-WYKONAWCZY |
| Investor: | Urząd Gminy Inowrocław ul. Królowej Jadwigi 43, 88-100 Inowrocław, | |
| Adres budowy: | dz. nr 127, obręb Tupadły, gm. Inowrocław | |
| Nazwa inwestycji: | ROZBUDOWA SZKOŁY PODSTAWOWEJ O BUDYNEK SALI GIMNASTYCZNEJ WRAZ Z ŁĄCZNIKIEM | |
| Projektant: | mgr inż. Andrzej Kuroczycki | upr. budowlana do projektowania bez ograniczeń w specjalności elektrycznej nr 4520/PW |
| Sprawdził: | mgr inż. Bohdan Kuroczycki | upr. budowlana do projektowania bez ograniczeń w specjalności elektrycznej nr 4520/PW |
| Opracowała: | | |
| Treść rysunku: | ZAGOSPODAROWANIE DZIAŁKI - wzł elektr. | |
| Data opracowania | 03.07.2018r | nr rysunku |
| | E04 | skala |
| | | 1:500 |

| | |
|---|--|
|  | PROJEKTOWANY BUDYNEK SALI GIMNASTYCZNEJ |
|  | ISTNIEJĄCY BUDYNEK SZKOŁY PODSTAWOWEJ |
|  | ISTNIEJĄCY BUDYNEK MAGAZYNU przeznaczony do rozbioru |
|  | ISTNIEJĄCE UTWARDZENIE TERENU |
|  | PROJEKTOWANE UTWARDZENIE TERENU kostka betonowa 20x20 cm gr. 6 cm w kolorze szarym |
|  | PROJEKTOWANA OPASKA WOKÓŁ BUDYNKU otoczeki w kolorze szarym gr. 10 cm, na agrowłókninie |
|  | TEREN ZIELENI NISKIEJ istniejący trawnik |
|  | ISTNIEJĄCY ŚMIETNIK |
|  | GRANICE DZIAŁKI |
|  | ISTNIEJĄCE WEJŚCIE DO BUDYNKU |
|  | PROJEKTOWANE WEJŚCIE DO BUDYNKU |
|  | ISTNIEJĄCY WIĄZD ORAZ WEJŚCIE NA DZIAŁKĘ |
|  | ISTNIEJĄCY HYDRANT |
|  | NIEPRZEKRACZALNA LINIA ZABUDOWY |
|  | DEMONTAŻ ISTNIEJĄCEGO OGRODZENIA WEWNĘTRZNEGO |
|  | ISTNIEJĄCE KRZEWY DO PRZESADZENIA |
|  | MIEJSCE PRZESADZENIA ISTNIEJĄCYCH KRZEWÓW |
|  | 1. PROJEKTOWANY BUDYNEK SALI GIMNASTYCZNEJ WRAZ Z ŁĄCZNIKIEM |
|  | 2. ISTNIEJĄCY BUDYNEK SZKOŁY PODSTAWOWEJ |
|  | 3. ISTNIEJĄCY BUDYNEK MAGAZYNU przeznaczony do rozbioru |
|  | 4. ISTNIEJĄCY ŚMIETNIK |

Układ współrzędnych "1965"
Poziom odniesienia : "Kronstadt 60"

UWAGI GEODEZYJNE

1990-1991

88-110 Jacewicz, J. S. 1981

tel. 006-725-1931
NO. 50 REGON

[illegible]

Piotr Głęboczyk

Upr. 15/61

1

- | | |
|-----|----------------------------------|
| — | Isniujące sieci instalacyjne |
| --- | Projektowane instalacje |
| --- | Isniująca kolizja instalacyjna |
| — | Instalacja wodociągowa |
| — | Instalacja elektryczna |
| — | Instalacja kanalizacji sanitarni |
| — | Instalacja telekomunikacyjna |